



Servei Meteorològic de Catalunya

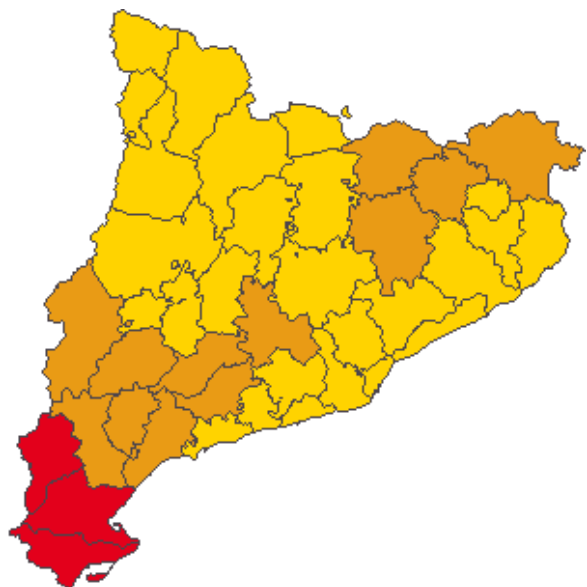


SITUACIÓ METEOROLÒGICA DE PERILL PER NEU

Avís per dissabte 09/01/2021

Emès: divendres 08/01/2021 09:46 T.U.

PERILL MÀXIM CATALUNYA
5/6



- SENSE PERILL (0)
- PERILL MODERAT (1-2)
- PERILL ALT (3-4)
- PERILL MOLT ALT (5-6)

LLINDAR REPRESENTATIU QUE ES POT SUPERAR A NIVELL DE CATALUNYA:

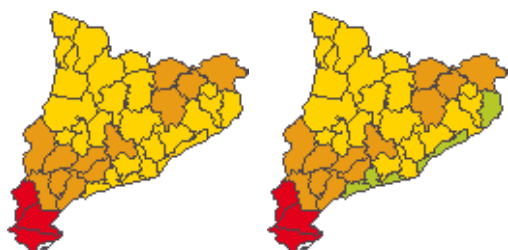
gruix > 20 cm a cotes > 600 metres

DISTRIBUCIÓ GEOGRÀFICA DEL FENOMEN DINS LA ZONA AVISADA:

LOCAL EXTENS GENERAL

COMENTARI:

Fins a mig matí podrà nevar a qualsevol cota. A partir de llavors la cota tendirà a pujar tot i que a l'interior i terç sud del país es mantindrà molt baixa. Malgrat això, hi haurà una gran variabilitat amb la cota de neu. A més, a punts del prelitoral sud, serralada Transversal i Pirineu i Prepirineu Oriental per sobre dels 800 metres es podran superar els 30 cm de neu. En molts sectors, la neu serà humida i caurà localment amb intensitat moderada.

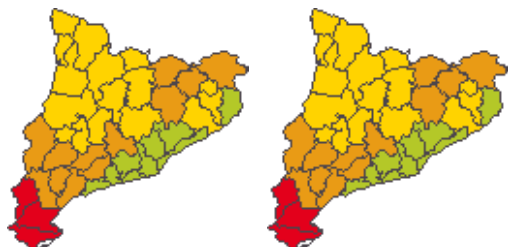


0-6 T.U.

6-12 T.U.

EVOLUCIÓ DEL PERILL AL LLARG DEL DIA 09/01/2021 CATALUNYA:

GRAU DE PERILL 5/6 PER NEU



12-18 T.U.

18-24 T.U.

LLINDAR REPRESENTATIU QUE ES POT SUPERAR A NIVELL DE CATALUNYA:

gruix > 20 cm a cotes > 600 metres

LLINDAR	PROBABILITAT		
	BAIXA	MITJANA	ALTA
gruix > 20 cm a cotes > 600 metres	4	5	6
gruix > 5 cm a cotes > 600 metres	1	2	3
SENSE AVÍS		0	

MATRIU DE PERILL

El grau de perill prové de la combinació entre la probabilitat de superació i el llindar que es pot superar.